



Sternausflüge

im Weinviertel
barrierefrei

Ein Tag in Retz und Umgebung

Entdecken Sie die Schönheit des Retzer Landes im Rahmen unvergesslicher Ausflüge, die Sie zu den atemberaubendsten Sehenswürdigkeiten, Naturwundern, kulinarischen Genüssen, Wein, Kultur und in die Geschichte der Region führen!

Gästeinfo Retzer Land
Hauptplatz 30
2070 Retz

Interreg
CENTRAL EUROPE



Co-funded by
the European Union

CE-Spaces4All

Der Flyer wurde 2025 von Weinviertel Tourismus im Rahmen des Projekts CE-Spaces4All des Programms Interreg CENTRAL EUROPE 2021-2027 veröffentlicht.

<https://spaces4all.gis.si/>



1 Die Weinstadt Retz heißt Sie herzlich willkommen!

2 Nationalpark Thayatal: Nationalparkhaus und Hennerweg-Route

3 Eggenburg - Tauchen Sie in die faszinierende Welt der Geschichte ein!

4 Weinviertler Kellergassen - das Markenzeichen der Region

5 Grenzüberschreitendes Erlebnis: Retz - Heiliger Stein - Hnanice - Znojmo

6 Hollabrunn - Auf den Spuren der Kellerkatze

Ort Im Rahmen des Projekts CE-Spaces4All geprüfte Dienstleistungsanbieter

0 5 10 km



Retz © Retzer Land/Die Reisereporter



Die Weinstadt Retz heißt Sie herzlich willkommen!

Streckenlänge: 400 m

Gehzeit: 15 Min.



Schwierigkeitsgrad: Leicht, Rollstuhl- und Kinderwagentauglich, teilweise Assistenz empfohlen

Weingenuß pur erwartet Sie bei einer Erkundungstour durch den historischen Stadtkern von Retz. Vor dem Stadtamt und im unteren Teil des Hauptplatzes in der Nähe der Sparkasse befindet sich jeweils ein Behinderten-Parkplatz. Der Hauptplatz hat ein leichtes Gefälle, auf einigen Abschnitten mit Kopfsteinpflaster kann evtl. Hilfe erforderlich sein. Während des Rundgangs auf den gepflasterten Gehsteigen lässt sich bspw. die Architektur und Geschichte des Verderberhauses, des Sgraffittohauses oder des Rathauses bewundern. Die Rathauskapelle wird von Kunsthistorikern als der stimmungsvollste sakrale Rokokoraum Niederösterreichs bezeichnet und ist über eine Rampe zugänglich (Schlüssel bei der Gästeinfo Retzer Land während der Öffnungszeiten erhältlich: +4329422700). Verkosten Sie die Weine der Region in der ebenerdig liegenden Gebietsvinothek des Weinquartiers und kaufen Sie Weine zu Ab-Hof-Preisen ein. Das per Lift erreichbare Restaurant im Sgraffittohaus sowie ebenerdige Kaffee-Gastgärten am Hauptplatz verwöhnen Sie kulinarisch. Das Team der Gästeinfo Retzer Land am Hauptplatz 30 steht für weitere Fragen gerne zur Verfügung. Eine barrierefreie Toilette befindet sich im gleichen Gebäude sowie im Rathaus gegenüber.



Nationalpark Thayatal: Nationalparkhaus und Hennerweg-Route

Streckenlänge: 2,1 km


Gehzeit: ca. 60 Min.



Schwierigkeitsgrad: Leicht, Rollstuhl- und Kinderwagentauglich, teilweise Assistenz empfohlen

Das Nationalparkhaus ist Ausgangspunkt für einen gemütlichen Rundwanderweg durch den Wald mit Blick auf Hardegg, die kleinste Stadt Österreichs. Neben Parkmöglichkeiten bietet das Nationalparkhaus eine barrierefreie Toilette mit Notrufsystem, ein Café, ein Informationszentrum und einen Souvenirladen. Das Nationalparkhaus ist barrierefrei begeh- und befahrbar, die Beschilderung ist in Brailleschrift bzw. in erhabener Schrift umgesetzt. Barrierefrei zugänglich sind auch die thematischen Ausstellungsbereiche und das Kino. Assistenzhunde sind erlaubt. Für die Ausstellung gilt ermäßigter Eintritt für Menschen mit Beeinträchtigung und freier Eintritt für unterstützende Assistenzpersonen. In der Wildkatzenanlage kann die Fütterung dieser einzigartigen Tiere hautnah miterlebt werden. Der Rundweg Hennerweg führt über einen Wald- und dann über einen Feldweg. Unterstützung ist dabei teilweise erforderlich.

Der Abstieg zur Aussichtsterrasse erfolgt über eine leichte Steigung, die Anstrengung wird aber mit einem wunderschönen Blick auf Hardegg und das Thayatal belohnt.



Eggenburg - Tauchen Sie in die faszinierende Welt der Geschichte ein!

Streckenlänge Museum-Stadtzentrum: 300 m

Gehzeit: 10 Min.



Schwierigkeitsgrad: Leicht, Rollstuhl- und Kinderwagentauglich, teilweise Assistenz empfohlen

Das Krahuletz-Museum in Eggenburg zeigt die Kultur- und Naturgeschichte der Stadt und der Region. Parkmöglichkeiten gibt es direkt beim Museum. Der Zugang für Rollstuhlfahrer erfolgt über einen Lift an der Seite des Gebäudes. Um den Aufzug zu benutzen, müssen Sie sich an das Museumspersonal wenden. Der Zugang zu den Ausstellungen und den Toiletten im Museum ist für Rollstuhlfahrer barrierefrei. Vom Museum aus können Sie sich auf einem asphaltierten Weg zum historischen Zentrum der Stadt bewegen, wo sich ein Ziegmuseum, ein Informationszentrum sowie eine öffentlich zugängliche Toilette befinden. Es gibt einen reservierten Parkplatz direkt auf dem Hauptplatz. Erfrischungen erhalten Sie im barrierefreien Restaurant in der Mitte des Platzes, anschließend empfiehlt sich ein Besuch der Stephanskirche sowie der historischen Stadtmauer. Das Stadtzentrum ist mit großen Pflastersteinen gepflastert, Unterstützung sowie ein Outdoor-Radvorsatz werden daher empfohlen. Genießen Sie einen Sommerabend bei einem Besuch des Mondscheinkinos, das über barrierefrei zugängliche Erfrischungen und Toiletten verfügt. Ein modernes Hotel mit Restaurant in Gehweite des Stadtzentrums bietet eine rollstuhlgerechte Unterkunft und köstliches Essen.



Weinviertler Kellergassen - das Markenzeichen der Region


Streckenlänge: 1,9 km

Gehzeit: ca. 60 Min.



Schwierigkeitsgrad: Mittlere Schwierigkeit, Rollstuhl- und Kinderwagentauglich, teilweise Assistenz empfohlen

Die Weinviertler Kellergassen vereinen langjährige Tradition und die Geschichte des Weinbaus. Die Kellergassen sind eine Besonderheit des Weinviertels und sollten bei einem Besuch im Weinviertel unbedingt auf dem Programm stehen. In der Großen Kellertrift von Haugsdorf bestehen Parkmöglichkeiten am Beginn der Kellergasse oder auch direkt in der Kellergasse. Der Rundweg durch die Kellergasse verläuft größtenteils auf Asphalt, die andere Hälfte des Weges ist teilweise asphaltiert oder in Kombination mit befestigtem Schotter. An der Radraststation, die sich bei dem ganzjährig geöffneten Keller befindet, können Sie Weinproben von regionalen Winzern genießen. Der Eingang durch den Kellerhals zum Keller ist rollstuhlgerecht. Im Keller befindet sich zwar eine Toilette, diese ist für Rollstuhlfahrer allerdings nicht zugänglich. Auf dem Weg durch die Kellergasse - umgeben von bestens erhaltener, traditioneller Architektur - hinauf zu den Weingärten wird eine Unterstützung oder ein elektrisches Zusatzrad für den Rollstuhl empfohlen. Die Anstrengungen werden belohnt, es erwartet Sie ein herrlicher Blick auf die Landschaft des Pulkautals. Einen weiteren Kellerzugang mit Möglichkeit zur Weinverkostung gibt es in der benachbarten Kellergasse in Jetzelsdorf, ca. 3 km mit dem Auto entfernt. Mit Weinviertler Köstlichkeiten werden Sie beim Heurigen in Haugsdorf verwöhnt.



Grenzüberschreitendes Erlebnis: Retz - Heiliger Stein - Hnanice - Znojmo

Streckenlänge: 300 m

Geh-/Fahrzeit: 10 Min.



Schwierigkeitsgrad: Leicht, Rollstuhl- und Kinderwagentauglich, teilweise Assistenz empfohlen, Zusatzrad empfohlen

In unmittelbarer Nähe der österreichisch-tschechischen Grenze befindet sich ein alter Kult- und Wallfahrtsort, der Heilige Stein. Die Aussichtsgalerie ist für Rollstuhlfahrer zugänglich und bietet einen Blick auf die freigelegten Fundamente der Wallfahrtskirche sowie auf die Weingartenlandschaft auf tschechischer und österreichischer Seite. Sie können Ihr Auto auf dem Parkplatz abstellen und die asphaltierte Straße, die vor dem Ziel in einen befestigten Schotterweg übergeht, benutzen, um die Stätte bequem zu erreichen. Die Strecke vom Parkplatz aus führt leicht bergauf, eine Unterstützung wird daher empfohlen. Das Gelände rund um den Aussichtspunkt ist grasbewachsen; ein Zusatzrad erleichtert die Fortbewegung in der Umgebung. Während der Saison bieten die örtlichen Winzer Verkostungen ihrer Produkte an, und es gibt Sitzgelegenheiten im Freien. Ausgehend vom Heiligen Stein aus ist es nur eine kurze Fahrt in die Tschechische Republik, wo Sie weitere geprüfte rollstuhlgerechte Ausflüge in Znojmo und im Nationalpark Thayatal-Podýjí unternehmen können.

Erläuterungen:
 Behinderten-Parkplatz
 Barrierefreie Toilette

Für Rollstuhlfahrer geeignete Strecke
 Für Familien mit Kinderwagen geeignete Strecke

Rollstuhlassistenz/ Zusatzantrieb
 Imbiss



Hollabrunn - Auf den Spuren der Kellerkatze

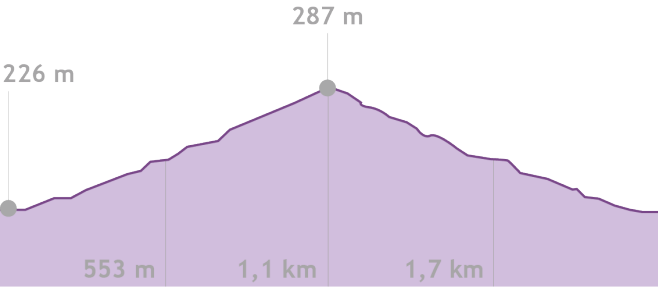
Streckenlänge: 2,2 km

Gehzeit: ca. 60 Min.



Schwierigkeitsgrad: Mittlere Schwierigkeit, Rollstuhl- und Kinderwagentauglich, teilweise Assistenz empfohlen

Für die in der Mobilität eingeschränkten Besucher steht ein markierter Teil des Themenweges „Auf den Spuren der Kellerkatze“ zur Verfügung. Ein reservierter Behindertenparkplatz befindet sich vor dem Stadthotel/Studentenheim Hollabrunn, dem Ausgangspunkt des Themenweges. Eine Chip-Karte für den Zutritt zu den Kellern ist an der Rezeption erhältlich, der Eintritt ins Hotel und zur Rezeption befindet sich auf Gehsteigebene. Im Erdgeschoss des Hotels kann man eine rollstuhlgerechte Toilette nutzen. Die Kellergasse ist vom Parkplatz ca. 150 m entfernt und über einen asphaltierten Gehsteig erreichbar. Die Oberfläche der Kellergasse ist überwiegend asphaltiert, teilweise gepflastert und an einigen Stellen mit Schotter befestigt. Die Steigung der Kellergasse erfordert in einigen Abschnitten eine Assistenz/Unterstützung; ein Zusatzrad für den Rollstuhl wird empfohlen. Eine Belohnung in Form einer Aussicht auf Weingärten und eine kleine Erfrischung erhalten Sie beim rollstuhlgerechten Getränkeautomaten. Auf dem Rückweg kann man unter der Pergola am Zehentplatz Weinviertler Köstlichkeiten und regionalen Wein aus einem vorab bestellten Jausenkorb genießen. Hier steht eine weitere barrierefreie Toilette zur Verfügung. Weitere Möglichkeiten zur Verkostung regionaler Produkte finden Sie beim ca. 300 m vom Hotel entfernten Heurigenbetrieb.



Weinviertel

Stadtgemeinde. Retz

Weinviertel Tourismus ist Projektpartner des Interreg Projektes CE-Spaces4All
<https://www.weinviertel.at/ce-spaces4all>
Die Stadt Retz ist ein assoziierter Partner des Interreg Projektes CE-Spaces4All

Weitere barrierefreie Ziele, Dienstleistungen, Übernachtungs- oder Verpflegungsmöglichkeiten finden Sie hier: