

Weinviertel


(R)Auszeit Rad & Reben

Genussradeln im Weinviertel zwischen
sanften Hügeln, malerischen Kellergassen
und herzlicher Gastfreundschaft.

WEINVIERTEL.AT



Mit Unterstützung von Bund, Land und Europäischer Union

 Bundesministerium
Land- und Forstwirtschaft,
Klima- und Umweltschutz,
Regionen und Wasserwirtschaft

WIR leben Land
Gemeinsame Agrarpolitik Österreich



Kofinanziert von der
Europäischen Union

NIEDERÖSTERREICH
Einfach erfrischend.



DAS BESTE VOM **WEINVIERTEL** AUF EINEN BLICK.

Besuchen Sie über 800 WEINVIERTEL DAC Winzerinnen und Winzer vor Ort.
Und genießen Sie den fruchtig, pfeffrig, frischen WEINVIERTEL DAC –
so einzigartig wie unsere Region und immer ein echter Grüner Veltliner.



weinvierteldac.at



ÖSTERREICH WEIN
Große Kunst. Ohne Allüren.

Weinviertel – eine geschützte Ursprungsbezeichnung
der EU für österreichischen Qualitätswein

Mit Unterstützung der Europäischen Union

WIR leben Land
Gemeinsame Agrarpolitik Österreich



Finanziert von der
Europäischen Union


**THERME
LAA**

HOTEL | SILENT SPA | VILLAS

Willkommen in der Welt des genussvollen Radfahrens

Insgesamt 3.000 km an Radrouten und mindestens ebenso viele Möglichkeiten entspannt abzuschalten, machen das Radfahren im Weinviertel zum Erlebnis.



Inhalt

- | | |
|--|--|
| 04 GENUSSVOLLE GELASSENHEIT | 14 RADELN VOR DEN TOREN DER BUNDESHAUPTSTADT |
| 05 MIT DEM RAD DURCHS WEINVIERTEL | 16 RADFAHREN IM MARCHFELD |
| 06 WEINRADROUTE WEINVIERTEL DAC | 18 GRENZENLOSER RADGENUSS – FERNRADROUTEN |
| 08 WEINRADROUTE VELTLINER | 20 GEMEINSAM UNTERWEGS: RADURLAUB MIT DER FAMILIE |
| 10 ALLE (RAD-)WEGE FÜHREN ZUM WEIN | 21 EINKEHRSCWUNG BEI UNSEREN RADPARTNERN |
| 12 EINE AUSZEIT VOLL SCHÖNER ERINNERUNGEN | 22 EVENTS |

AKTIV GENIEßEN & WOHLTUEND ENTSPANNEN

Umgeben von der natürlichen Ruhe des Weinviertels bietet das Thermenresort Laa den idealen Ort, um Kraft zu tanken und die Seele baumeln zu lassen. Die Therme mit ihrer weitläufigen Wasser- und Saunawelt sowie das Silent Spa als Premium Day Spa für Erwachsene schaffen besondere Orte der Entspannung und des Wohlbefindens.

Jetzt Ihr Radtour-Erlebnis
im Weinviertel buchen unter
therme-laa.at

Für erholsame Nächte und stillvollen Komfort sorgen das 4-Sterne-Superior Hotel und die exklusiven Silent Villas direkt am hauseigenen Badeteich.

THERME LAA | HOTEL | SILENT SPA | VILLAS
Thermenplatz 1, 2136 Laa an der Thaya
+43 (0) 2522 / 84 700
therme@therme-laa.at

Ein Resort der:



Genussvolle Gelassenheit

Willkommen im Weinviertel – dort, wo der Alltag leiser wird und der Genuss in den Vordergrund tritt.

Eingebettet in sanfte Hügellandschaften und durchzogen von malerischen Kellergassen lädt das größte Weinbaugebiet Österreichs in eine Welt voller geschmackvoller Entdeckungen ein. Hier wächst nicht nur Wein, sondern auch Lebensfreude, vor allem in Form der Leitrebsorte Grüner Veltliner, die mit ihrem frischen Charakter das Lebensgefühl der Region perfekt widerspiegelt. Ob bei einer gemütlichen Radtour durch die Weingärten, beim Verkosten regionaler Spezialitäten oder beim entspannten Verweilen in einem der traditionellen Heurigen: Das Weinviertel lebt nach dem Motto „Genussvolle Gelassenheit“ – und macht es seinen Gästen leicht, sich davon anstecken zu lassen. ●

Regionale Besonderheiten

- malerische Kellergassen
- ausgezeichnete Weine
- kulinarische Höhepunkte

Mit dem Rad durchs Weinviertel

Wo Landschaft und Genuss aufeinandertreffen.

Warum das Weinviertel und das Radfahren füreinander geschaffen sind? Es ist die Leichtigkeit, die beide verbindet, die Freude am Moment, die auf dem Fahrrad geweckt wird und im Weinviertel ihr Zuhause hat. Auf den Routen zwischen Donau, March und Thaya trifft man auf die herzliche Gastfreundschaft der Region und ein unverwechselbares Zusammenspiel von Kulinarik, Kultur und

Landschaft. Radfahren im Weinviertel ist viel mehr als nur Bewegung – es ist ein Erlebnis für die Sinne. Diese Region verbindet auf unvergleichliche Weise Genuss, Geschichte und landschaftliche Schönheit. Denn hier trifft man

auf schattige Wälder, sanfte Hügel und weitläufige Weingärten, die nicht nur kulinarisch, sondern auch historisch tief verwurzelt sind. Dabei wird das Rad zur Brücke zwischen dem Hier und Jetzt, dem Genießen und dem Erinnern. ●



**13 Weinradrouten von
35 bis 75 km Länge**

**insgesamt 3.000 km
an Radrouten**

**rund 100 zertifizierte
Radpartner-Betriebe**



Ob aktiv am Rad oder entspannt beim Heurigen – im Weinviertel wartet der Genuss in den verschiedensten Formen.

Weinradroute Weinviertel DAC

Retzer
Windmühle

Nomen est omen. Der rund 56 km lange Rundkurs führt durch das hügelige Retzer Land im westlichen Weinviertel – vorbei an malerischen Kellergassen und beeindruckenden Weinlagen. Kein Wunder also, dass er nach dem regionalen Aushängeschild in Sachen Wein benannt wurde und mit dem ersten DAC Österreichs einen prominenten Namensgeber gefunden hat.



Weitere Infos
zur Route und GPS
Tracks gibt es hier

Streckenverlauf: Die Weinstadt Retz ist Ausgangspunkt der Radtour. Von hier geht es über Waitzendorf nach Pulkau. Via Rafing erreichen Radfahrerinnen und Radfahrer die Veltliner-Hochburg Rössitz, weiter geht es nach Roseldorf und Platt, ehe man Zellerndorf erreicht. Von dort wird über Pillersdorf zurück nach Retz geradelt.

Tipp: Wer Lust auf mehr Genuss und weniger Anstrengung hat, kann die Route von Rössitz über Deinzendorf nach Zellerndorf auch abkürzen.

Start / Ziel: Retz

— ca. 56 km

🕒 3:45 Std. ohne Pausen

📈 500 Höhenmeter

Bewertung:

Kondition	●●●●●○
Technik	●●○○○○
Erlebnis	●●●●●○
Landschaft	●●●●●○



Obermarkersdorf
Waitzendorf

Pulkau

Rafing

Weinviertelwarte
Rössitz

Rössitz

DAC

WEIN
VIERTEL

Österreichs Vorreiter: 2002 wurde im Weinviertel erstmals die gesetzlich kontrollierte Herkunftsbezeichnung DAC etabliert.





Retzer Erlebniskeller



Rathausturm in Retz



Keltenturm am Sandberg

1



© NÖVOG/Grojer

Reblaus Express

Entdecken Sie mit dem nostalgischen Wein- und Genusszug die malerische Gegend zwischen Retz und Drosendorf. Immer mit dabei ist der Heurigenwaggon. reblausexpress.at

2



© W4

W4 – Wein | Genuss | Kultur

Restaurant mit Terrasse, Vinothek und Saal. Frische, ehrliche Küche – ohne Zusatzstoffe. Mitten in den Weingärten, Glasbau mit Rundblick. Ganzjährig geöffnet. w-4.at

3



© Kossek

„weinstimmig“ Dworzak

Werktags (Mo–Fr, 10–14 Uhr) Menüs und warme Klassiker in Deinzendorf – regional & hausgemacht in der Wochenkuchl. weinstimmig.at

4



© Robert Herbst

Kellergassenführungen im Retzer Land

Spazieren, staunen, genießen: Geschichten, Wein und Jause in den stillen Gassen der „Dörfer ohne Rauchfang“.

retzer-land.at/kellergassen

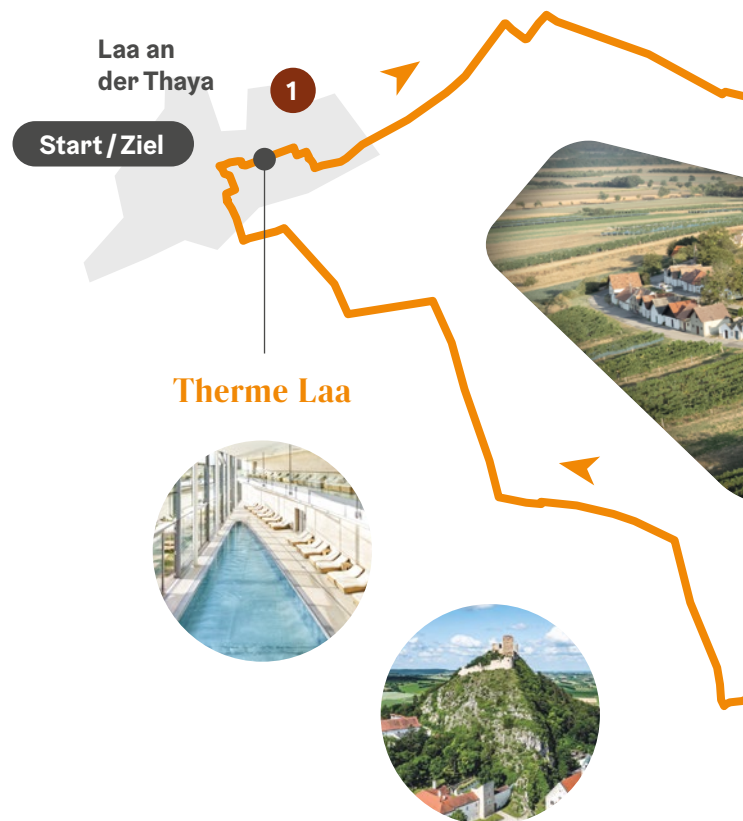
Weinradroute Veltliner

Die Weinradroute Veltliner führt über rund 76 km ausgehend von der Thermenstadt Laa an der Thaya durch das nordöstliche Weinviertel. Der Grüne Veltliner, auf den etwa die Hälfte der Weinanbaufläche der Region entfällt, ist der Namensgeber dieser Tour. Diese Wahl ist kein Zufall, sie führt vorbei an zahlreichen Weinlagen und Kellergassen und durch namhafte Weinorte wie zum Beispiel Falkenstein und Poysdorf.



Weitere Infos
zur Route und GPS
Tracks gibt es hier

Besucherkeller
am Galgenberg



Therme Laa



Burgruine Staatsz

Streckenverlauf: Gestartet wird in Laa/Thaya. Über die Laaer Ebene geht es weiter nach Wildendürnbach, wo mit dem Galgenberg eine der schönsten Kellergassen des Weinviertels auf Radfahrerinnen und Radfahrer wartet. Mehr als 180 Presshäuser reihen sich hier aneinander. Weiter geht es über Pottenhofen und Ottenthal in den malerischen Weinort Falkenstein. Über Poysbrunn und Herrnbaumgarten führt die Route weiter in die Weinstadt Poysdorf, ehe man über Staatsz und Wultendorf wieder zum Ausgangspunkt in Laa/Thaya gelangt.

Tipp: Es gibt auch eine alternative Streckenführung mit Start- und Endpunkt in der Weinstadt Poysdorf und einer Abkürzung über Kottिंगneusiedl und Neudorf im Weinviertel.

Start / Ziel: Laa an der Thaya

ca. 76 km

4:30 Std. ohne Pausen

540 Höhenmeter

Bewertung:

Kondition	●●●●○
Technik	●●○○○
Erlebnis	●●●●○
Landschaft	●●●●○

50 %

der Weinanbaufläche im Weinviertel, nämlich mehr als 6.800 ha, entfallen auf den Grünen Veltliner, die Leitrebsorte der Region.





1



© Michael Reidingen

freilich Essen.Trinken.Schlafen

Nur 1 Stunde von Wien: täglich warme Küche, gemütlich übernachten, nahe Therme & Bahnhof, direkt am Radweg – mit Fahrradraum & Service. **freilich.at**

2



© Michael Reidingen

Genießerhof Haimer ****

Radurlaub im Herzen des Weinviertels: regionales Frühstücksbuffet, hauseigene Weine & direkte Lage an idyllischen Radwegen durch Weingärten. **haimer.at**

3



© Life Design

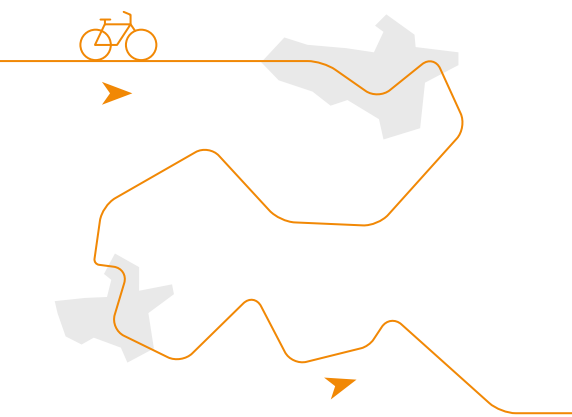
Rebenhof Schwalm

Echter Weingenuss in Herrnbauergarten – mit Weingut, Ferienwohnung und Chillplatz direkt an den Radwegen. Pause mit Weitblick und Wein. **rebenhof-schwalm.at**

Alle (Rad-)Wege führen zum Wein

**Erlebnisgeist wecken, Land entdecken:
Über 3.000 Kilometer Radrouten durch-
ziehen das Weinviertel und bieten Touren
für jeden Schwierigkeitsgrad.**

Ob entspannt durch die Weinberge, von Dorf zu Dorf und entlang der charmanten Kellergassen oder eindrucksvoll über die Weinviertler Hügellandschaft, jeder Abschnitt hat seinen eigenen Reiz. Das Weinviertel hält Streckenvorschläge für entspannte Stunden, aber auch anspruchsvolle mehrtägige Touren bereit. Auf den gut ausgebauten Radrouten können Stadträder genauso Gas geben wie Rennräder, Gravelbikes und Mountainbikes. Für die Bedürfnisse der Letzteren finden sich mit Trails von leicht bis schwer auch entsprechende Angebote. Wer kein eigenes Bike hat, kann sich im Radverleih ein Rad reservieren. ●



Zweigelt

Ausgehend von Wolkersdorf begibt man sich mit dem Fahrrad auf eine eindrucksvolle Zeitreise in die Geschichte des Weinviertels.

Start / Ziel: Wolkersdorf

— ca. 75 km
⌚ 5:00 Std. ohne Pausen
⚡ 642 Höhenmeter

Muskateller

Die Route entführt auf einer abwechslungsreichen Tagestour durch das östliche Weinviertel – mit charmanten Kellergassen und weiten Ausblicken.

Start / Ziel: Zistersdorf

— ca. 61 km
⌚ 4:00 Std. ohne Pausen
⚡ 390 Höhenmeter

Weitere Weinradrouten im Weinviertel

Chardonnay

Sportlich-vinophile Erkundungstour durch das Retzer Land und das Pulkautal mit uralten Kultplätzen und malerischen Kellergassen.

Start / Ziel: Retz

— ca. 48 km
⌚ 2:45 Std. ohne Pausen
⚡ 336 Höhenmeter

Blauburger

Rund um das Areal des Naturparks Leiser Berge wird kräftig in die Pedale getreten und kann heimisches Wild beobachtet werden.

Start / Ziel: Mistelbach

— ca. 59 km
⌚ 3:45 Std. ohne Pausen
⚡ 348 Höhenmeter

Welschriesling

Die Vielfalt dieser Radtour hat schon manche überrascht: Ausgehend von der Weinstadt Poysdorf führt die Route vorbei an romantischen Kellervierteln.

Start / Ziel: Poysdorf

— ca. 37 km
⌚ 2:30 Std. ohne Pausen
⚡ 173 Höhenmeter



Ob für drei entspannte Stunden oder mehrere Tage – das Weinviertel bietet Strecken für jeden Geschmack.



© Hausgnost GmbH

Hausgnost Apartments

Charmante Ferienapartments im alten Milchhaus – liebevoll renoviert mit Terrasse & Flair. Direkt beim Gasthaus zum Schlemmen.
hausgnost.at



© Marion Gartler

Ökologisches Gästehaus Luger

Nachhaltig übernachten im Naturpark Leiser Berge: zehn Themenzimmer, Bio-Frühstück und E-Bike-Verleih – ideal für Radliebhaber:innen.
gaestehaus-luger.at

Sylvaner

Durch die sanft-hügelige Landschaft führt diese Radtour im östlichen Weinviertel entlang der Spuren schon längst vergessener Zeiten.

Start/Ziel: Mistelbach

- ca. 58 km
- 🕒 3:15 Std. ohne Pausen
- ⬆️ 327 Höhenmeter

Riesling

Saftig grün und hügelig bewegt präsentiert sich das Weinviertel im westlichen Abschnitt ausgehend von der Mittelalterstadt Eggenburg.

Start/Ziel: Eggenburg

- ca. 50 km
- 🕒 3:15 Std. ohne Pausen
- ⬆️ 261 Höhenmeter

Portugieser

Über sanfte Hügel, vorbei an male- rischen Weingärten: Hier erwartet Radfahrerinnen und Radfahrer das einmalige Ambiente des Pulkautals.

Start/Ziel: Seefeld-Kadolz

- ca. 72 km
- 🕒 5:00 Std. ohne Pausen
- ⬆️ 423 Höhenmeter

Rivaner

Die Weinradroute Rivaner verbindet genussvolles Radeln durch hügelige Landschaften im westlichen Weinviertel mit idyllischen Weingärten.

Start/Ziel: Hollabrunn

- ca. 58 km
- 🕒 4:00 Std. ohne Pausen
- ⬆️ 467 Höhenmeter

Traminer

Die Radroute im östlichen Weinviertel bietet Kellergassen-Flair und traum- hafte Ausblicke vom Rochusberg mit der beeindruckenden Wutzelburg.

Start/Ziel: Angern/March

- ca. 62 km
- 🕒 4:15 Std. ohne Pausen
- ⬆️ 491 Höhenmeter



Weitere Infos zu allen Routen und deren GPS Tracks gibt es hier:

weinviertel.at/weinradrouten

Eine Auszeit voll schöner Erinnerungen

Genussradlerinnen und -radler kommen im Weinviertel besonders auf ihre Kosten, denn entlang der Routen warten Heurigenbetriebe, Weingüter und erlebnisreiche Ausflugsziele.



Das Motto des Weinviertels – Genussvolle Gelassenheit – darf auch auf Radreisen durch die Region nicht zu kurz kommen. Bei einem Picknick oder an einer der vielen Raststationen erholen sich die müden Waden bestens.

Viele Radrouten führen vorbei an Sehenswürdigkeiten oder Museen in den Weinviertler Dörfern, ein kurzer Stopp lädt zum erfrischenden Kulturgenuss ein. Auch zahlreiche Heurigen, Kel-

lergassen und Weingüter passieren Radlerinnen und Radler. Diese eignen sich als hervorragende Destinationen, an denen ein erlebnisreicher Radtag genussvollen Ausklang findet. Feine Mahlzeiten, köstliche Weine und Nächtigungsmöglichkeiten bieten die Radpartner-Betriebe im Weinviertel für ihre sportlichen Gäste. Kultur, Natur, Genuss und Landschaft verbinden sich im Weinviertel zu einer köstlichen Einheit, die Geist und Körper guttut. ●



Tipp: Picknick im Weinviertel

Bei einer Radtour durch die malerische Landschaft der Region stärken Sie sich mit regionalen und saisonalen Köstlichkeiten, die gut und sicher im Fahrradkorb verstaut sind.

weinviertel.at/picknick




© Manfred Thumberger

nitsch museum Mistelbach

„Ich wollte Kirchenmaler werden“ – die neue Ausstellung zeigt Nitschs sakrale Kunst von 1980 bis zu seinem Tod. Ein Raum voller Ritual und Tiefe.

nitschmuseum.at



© Die Reisereporter

Retzer Erlebniskeller

Österreichs größter historischer Weinkeller: ein 20 km langes Labyrinth aus Röhren und Stollen, tief in reinen Meeressand gegraben.

retzer-erlebniskeller.at



© Semrad

Vino Versum Poysdorf

Touristisches Zentrum der Weinstadt Poysdorf – mit Museum WEIN+TRAUBEN Welt, Kellergassenfürhungen, Traktorrundfahrten & Weinerlebnissen. vinoversum.at



© Atelier Olshinsky

MAMUZ Museum Mistelbach und Schloss Asparn/Zaya

Erlebnismuseum & Wissenszentrum:
40.000 Jahre Menschheitsgeschichte
von der Altsteinzeit bis ins Mittelalter
an zwei Standorten. **mamuz.at**



© Nadja Meister

Weinviertler Museumsdorf Niedersulz

Landleben um 1900 hautnah erleben:
80 historische Gebäude, Bauern-
gärten, lebender Bauernhof & Aus-
stellungen – ein Dorf voller Geschichte
und Natur. **museumsdorf.at**

© Markus Frühmann



© Radwerk

Radpackage im Weinhotel.Neustifter

Ob gemütlich durch sanfte Hügel oder sportlich über Weinberge –
rund um das Hotel Neustifter in Poysdorf warten herrliche Rad-
touren. Das Highlight: ein Picknick mit Wein in der Kellerrast oder
auf einem Bankerl zwischen den Reben.

- 3 Tage / 2 Nächte
- Welcomegetränk, großzügiges Frühstücksbuffet, 4-gängiges
Abendmenü mit Weinbegleitung, Snackbar
- Benützung Saunalandschaft
- Picknickkorb für den Radausflug
- E-Bike für einen Tag vom radWERK-W4
- eine Flasche Neustifter Wein für Ihren Abend daheim

Ab € 258,- pro Person im Doppelzimmer.

Gültig ab 01. April bis 30. Oktober 2026

Buchbar auf **weingut-neustifter.com/hotel** oder direkt via
info@hotel-neustifter.at

Urlaubspackages



© Althof Retz

Genussradeln im Retzer Land



Raderlebnis trifft Wein & Wellness im Landgut & SPA Althof Retz:
Nach einer Radtour durch die sanft-hügelige Landschaft rund um
Retz findet man entspannende Momente im VinoSPA und bei einem
guten Achterl Wein.

- Glas Frizzante als Welcome Drink
- 3 x Nächtigungen mit Frühstück vom Weinviertler Genießerbuffet
- 3 x 5-gängiges Weinbeisser Abendmenü
- 1 x Wein1/4ler Radlerjause für Ihre Ausflugstour
- Nutzung des Althof Vino Spa – 1000 m² Wellness auf fünf Ebenen
- VinoSPA Gutschein über € 10,-
- Weinverkostung in der hauseigenen Vinothek Retzer Land

Ab € 549,- pro Person im Doppelzimmer.

Gültig ab 26. März bis 01. November 2026

Buchbar auf **althof.at** oder direkt via **reservierung@althof.at**



© fotografik – Floh Kampf



Familie Hopfeld – Hotel Restaurant Dreikönigshof

Vier Sterne für Ihren Radurlaub: Haubenküche und regionales Frühstück. Direkt an Donau- und Weinviertel-Radwegen, inklusive E-Bike-Ladestation. hopfeld.at

Genussvoll treiben lassen: Dieses Motto hat in der Region Weinviertel Donauraum auch beim Radfahren Gültigkeit.

Weinradroute Donau-Veltliner

Start und Ziel der rund 47 km langen Weinradroute Donau-Veltliner ist der Bahnhof Langenzersdorf. Benannt wurde die Route nach der Rebsorte Donau-Veltliner: eine pilzresistente Reb- und Weißweinsorte, welche eine neu gezüchtete Kreuzung aus Grüner Veltliner und Seyval Blanc ist. Passend zur Weinradroute warten entlang der Strecke malerische Kellergassen, zahlreiche Weingärten und köstliche Heurigenbetriebe.

Start / Ziel: Langenzersdorf

— ca. 47 km

🕒 3:15 Std. ohne Pausen

⬆️ 314 Höhenmeter

25

Minuten
von Wien mit
dem Zug*

Rund um Burg Kreuzenstein Radroute

Ausgehend von Stockerau führt dieser Rundkurs auf einer Länge von etwa 47 km durch zahlreiche Orte der Region Weinviertel Donauraum und ermöglicht genussvolles Radeln vor den Toren Wiens. Das Highlight: Entlang der Strecke bietet sich immer wieder die Möglichkeit, einen Blick auf die beeindruckende Burg Kreuzenstein zu werfen, die hoch über der Ortschaft Leobendorf thront.

Start / Ziel: Stockerau Bahnhof

— ca. 47 km

🕒 2:30 Std. ohne Pausen

⬆️ 289 Höhenmeter

30

Minuten
von Wien mit
dem Zug*

Ab
25 Min.
von Wien mit
dem Zug
erreichbar*

Direkt vor den Toren der Bundeshauptstadt Wien erstreckt sich die Region Weinviertel Donaauraum – ein echter Geheimtipp für alle, die Natur, Bewegung und kulturelle Entdeckungen miteinander verbinden möchten.

Radeln vor den Toren der Bundeshauptstadt

Dank der hervorragenden öffentlichen Anbindung ist man in kurzer Zeit mitten in einer Landschaft, die wie geschaffen ist für ausgedehnte Radtouren. Zwischen sanften Weinhügeln, einer beeindruckenden Burg und idyllischen Auwäldern eröffnet sich hier ein wahres Rad-Eldorado:

Gut ausgebaute Radrouten und die typische Heurigenkultur der Region machen jede Tour zu einem genussvollen Erlebnis. Ob sportlich ambitioniert oder gemütlich unterwegs – vor den Toren Wiens radelt man durch eine Region, in der das Tempo langsamer und der Genuss stets zum Greifen nah ist. ●

Tumulus Radroute

Die Tumulus Radroute, ein rund 67 km langer Rundkurs ausgehend von Stockerau, ist ideal für alle, die Natur und Kultur entspannt verbinden möchten. Vorbei an charmanten Dörfern führt die Strecke durch die ruhige, hügelige Landschaft des Weinviertels. Ein besonderes Highlight: der beeindruckende Tumulus von Großmugl, größter Grabhügel der Hallstattkultur – ein Ort, der Geschichte spürbar macht.

Start/Ziel: Stockerau Bahnhof

— ca. 67 km

🕒 4:40 Std. ohne Pausen

⬆️ 291 Höhenmeter

30

Minuten
von Wien mit
dem Zug*

Kreuttal Radroute

Die rund 52 km lange Kreuttal Radroute startet und endet am Bahnhof Niederkreuzstetten. Von dort führt der Rundkurs durch die idyllische Weinviertler Landschaft und charmante Ortschaften in die Region Leiser Berge, wo eine Vielzahl an Ausflugszielen zu einer Pause und zur Erholung lockt. Durch die sanft-hügelige Landschaft geht es anschließend weiter, ehe Radfahrerinnen und Radfahrer wieder am Ausgangspunkt ankommen.

Start/Ziel: Niederkreuzstetten Bahnhof

— ca. 52 km

🕒 3:40 Std. ohne Pausen

⬆️ 302 Höhenmeter

50

Minuten
von Wien mit
dem Zug*

Auf dem Rad durch die Korn- und Gemüsekammer Österreichs

Die weitläufige Ebene des Marchfelds ist bei Radfahrerinnen und Radfahrern äußerst beliebt.

Direkt vor den Toren Wiens gelegen, sind die Radrouten der Region perfekt für einen sportlichen Tagesausflug geeignet. Zur Wahl stehen verschiedenste Radrouten für das Erkunden der Region zwischen den Metropolen Wien und Bratislava.

Tipp: Reisepass nicht vergessen, denn die Fahrradbrücke der Freiheit – sie verbindet bei Schloss Hof das österreichische mit dem slowakischen Ufer der March – sowie die Fußgänger- und Fahrradbrücke VysoMarch bei Marchegg ermöglichen grenzüberschreitendes Raderlebnis! ●

Zwischen Wien und Bratislava lädt das Marchfeld zu Radfahren.



Tipp: Marchfelder Schlösserreich

Geschichte(n), Legenden und Persönlichkeiten prägten die Jahrhunderte im Marchfelder Schlösserreich und das macht die Region rund um die fünf Schlösser – Schloss Hof, Niederweiden, Eckartsau, Marchegg

und Orth – zu etwas ganz Besonderem. Begeben Sie sich auf eine Erkundungstour, erleben Sie eine Zeitreise und lassen Sie sich von malerischen Schlossgärten verzaubern. Kultur & Natur gehen hier Hand in Hand.





© Franziska Consolati

Schloss Eckartsau – Radeln, Rasten, Eintauchen

Ein Ausflug ins Marchfeld: Schloss, Café, Radservice und Führungen. Die „Kaiserliche Familienrunde“ verbindet Schloss Eckartsau mit Schloss Orth. [schlosseckartsau.at](https://www.schlosseckartsau.at)

Prunkvolle Schlösser sorgen für perfekte Zwischenstopps.

Schlösserreichrunde

Ausgehend vom Bahnhof Marchegg beginnt die rund 60 km lange abwechslungsreiche Rundtour, die Österreich und die Slowakei, Vergangenheit und Gegenwart miteinander verbindet. Vorbei am imposanten Schloss Marchegg führt der Weg über die March in die Slowakei entlang des Iron Curtain Trails, bevor man bei Devínska Nová Ves wieder österreichischen Boden befährt. Schloss Hof und das romantische Schlösschen Niederweiden laden zum Staunen ein, ehe es durch ruhige Dörfer weiter zum eindrucksvollen Schloss Eckartsau geht. Entlang des Donauradwegs und durch

die wildromantische Auenlandschaft bei Stopfenreuth schließt sich die Runde – reich an Eindrücken, Geschichte und naturnaher Gelassenheit.

Start / Ziel: Marchegg Bahnhof

— ca. 60 km

🕒 4:00 Std. ohne Pausen

⬆️ 80 Höhenmeter



Von der Bundeshauptstadt Wien geht es in die Korn- und Gemüsekammer Österreichs.

Marchfeldkanal-Radroute

Die rund 62 km lange Marchfeldkanal-Radroute ist perfekt für einen Tagesausflug von Wien aus geeignet. Gestartet wird in Langenzersdorf mit direkter Einstiegsmöglichkeit vom EuroVelo 6 (Donauradweg). Entlang des Marchfeldkanals und des Russbachs verläuft die Route durch die weite Ebene des Marchfelds. Über Gerasdorf, Deutsch-Wagram und Markgrafneusiedl erreichen Radfahrerinnen und Radfahrer Leopoldsdorf im Marchfelde, von wo aus es über Haringsee zum malerischen Schloss Hof, dem Endpunkt der Tour, geht. Beschildert ist die Strecke selbstverständlich in beiden Richtungen. Der Marchfeldkanal ist Österreichs größtes künstlich geschaffenes Gewässernetz und sichert einerseits die Wasserversorgung der Region Marchfeld, hat aber auch in Bezug auf den Hochwasserschutz eine zentrale Funktion.

Start: Langenzersdorf **Ziel:** Schloss Hof

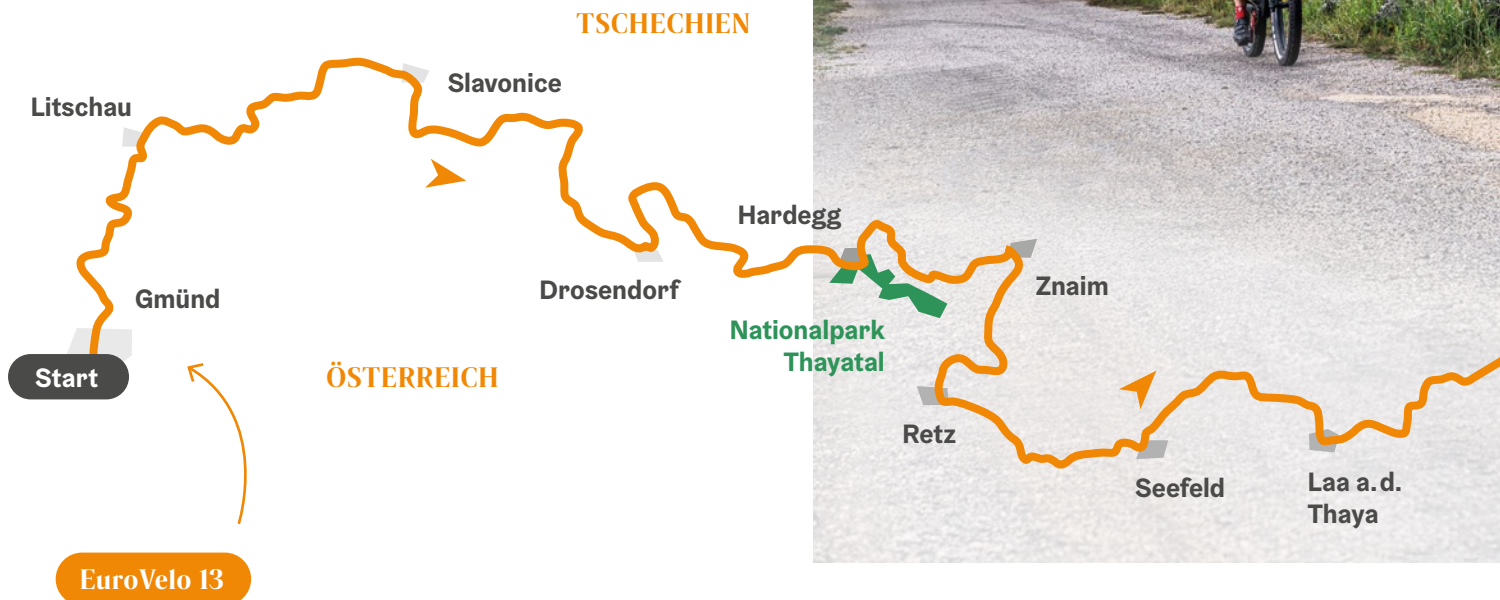
— ca. 62 km

🕒 4:50 Std. ohne Pausen

⬆️ 44 Höhenmeter

Grenzenloser Radgenuss

Der Wind fährt durch die Haare, die frische Landluft weht um die Nase, am Horizont ziehen langsam die malerischen Hügel des Weinviertels vorbei. Auf dem Rad erlebt man das Weinviertel besonders frei.



Alte Grenzen neu erfahren: Iron Curtain Trail

Der EuroVelo 13 sorgt im Weinviertel für eine einmalige „Grenzerfahrung“. Freiheit auf zwei Rädern lässt sich hier auf ganz besondere Weise erleben – faszinierende Flora und Fauna sowie malerische Kellergassen inklusive. Von Finnland bis ans Schwarze Meer trennte einst der Eiserne Vorhang Europa in West und Ost. Der EuroVelo 13 lässt Menschen die Teilung des Kontinentes heute im wahrsten Sinne des Wortes erfahren. Die Konfrontation mit Stacheldrahtzäunen, Wachtürmen und Fahrzeugsperren entlang der Strecke soll an die unmenschliche Teilung Europas erinnern und als Mahnmal dienen. Das rund 400 km lange österreichisch-tschechisch-slowakische Raderlebnis entlang des Iron Curtain Trails beginnt im nördlichen Waldviertel in Gmünd. Von der Stadtgemeinde aus geht es weiter ins wunderschöne Weinviertel, wo man von Hardegg bis Hohenau an der March immer wieder zwischen Österreich und Tschechien – die ein gemeinsames Kulturerbe verbindet – hin und her wechselt. Von Hohenau an der March schlängelt sich die Route dann entlang der slowakischen Grenze bis nach Bratislava. Die beliebte Stre-

ckenführung bietet abwechslungsreiche Etappen, deren Landschaft Radreisenden die Weinkultur und den Weingenuß näherbringt. So attraktiv wie fast keine andere Tour führt sie vorbei an unglaublichen Naturrefugien, idyllischen Weindörfern, malerischen Kellergassen und geschichtsträchtigen Weinstädten, die allesamt zu kulinarischen sowie kulturellen Pausen einladen.

weinviertel.at/iron-curtain-trail



EuroVelo 13: Abschnitt Gmünd–Bratislava

ca. 403 km
21:00 Std. ohne Pausen
2.388 Höhenmeter

Bewertung

Kondition	●●●●●●●●
Technik	●●●○○○
Erlebnis	●●●●●●●●
Landschaft	●●●●●●●●



Im Takt der Pedale: Wenn der Alltag leise wird und nur noch das Surren der Reifen zählt.



© Gasthof „der Zesch“

Gasthof „der Zesch“

Beliebtes Ziel für Radfahrer:innen mit täglich wechselndem Menü und à la carte. Gemütlich essen in der Stube, dem Winter- oder Gastgarten. **derzesch.at**



© Robert Herbst

Neunläuf

Direkt am EuroVelo 9 – wer die Genusswelten des Weinviertels an einem Ort erleben will, der ist im Neunläuf an genau der richtigen Adresse. **neunlaeuf.at**



EuroVelo 9

Nord-Süd-Achse durchs weite Land

Der EuroVelo 9 ist Teil des europäischen Radfernrouthenetzes und verbindet die Ostsee mit der Adria. Am Weg von Danzig nach Pula führen rund 180 km durch Niederösterreich, auf der Strecke von Břeclav nach Wien geht es für Radfahrerinnen und Radfahrer von der tschechischen Grenze durch das malerische Weinviertel in die Bundeshauptstadt Wien. Die 89 km lange Route von Reintal nach Stammersdorf kann als anspruchsvollere Tagestour für Freizeit- oder als leichte 2-Tagestour für Genussradlerinnen und -radler angelegt werden.

Tipp: Dank der guten Bahnverbindung von Wien nach Lunenburg (Břeclav) steht einer Kombination von Bahn und Rad für einen Tagesausflug nichts im Weg.

weinviertel.at/a-eurovelo-9-radroute-breclav-wien

EuroVelo 9: Abschnitt Břeclav – Wien

- ca. 89 km
- 🕒 5:30 Std. ohne Pausen
- ⬆️ 290 Höhenmeter





Gemeinsam unterwegs: Radurlaub mit der Familie

Das Weinviertel mit seiner sanft-hügeligen Landschaft bietet auch beste Voraussetzungen für Raderlebnisse mit der gesamten Familie.

Radeln for Family: Das Motto im Retzer Land im westlichen Weinviertel lautet: „Alles mit der Zeit“. Die Region beschreibt damit jene Weinviertler Lebensart, die in der Weinstadt Retz und den umliegenden idyllischen Gemeinden so trefflich erlebt werden kann. Perfekt für einen Familienurlaub auf dem Fahrrad! Die Touren sind so gewählt, dass auch die Kleineren leicht mithalten können und Freude am Radfahren haben: kaum Steigungen, gut befahrbare Wege und kinderfreundliche Etappenlängen. Pausen sind dabei nicht nur erlaubt, sondern ausdrücklich erwünscht. Unterwegs gibt es schließlich viel zu entdecken!

weinviertel.at/radelnforfamily

Dampfross und Drahtesel

Die Trasse der ehemaligen Landesbahn von Stammersdorf bis Deutsch Wagram lädt zum Radfahren ein. Zuhören, staunen und genießen: An Erlebnisstopps erzählen Hörbücher von längst vergangenen Dampfrossen, während Eisenbahnrelikte und Kunstwerke den Weg durch das malerische Weinviertel weisen.

Kaiserliche Familienradrunde

Die 16 km lange Radtour beginnt beim Schloss Eckartsau, führt durch atemberaubende Landschaften und bietet Familien die Möglichkeit, Fauna und Flora hautnah zu erleben. Diese Radstrecke kombiniert naturverbundene Erlebnisse mit lehrreichen Einsichten und sorgt für unvergessliche Momente.

Mit Betty Bernstein durch die Au

Die Familienradroute führt auf einer kurzen (rund 4 km) und einer langen (rund 7 km) Strecke durch die Stockerauer Au. Highlight: Faszinierende Flora und Fauna wird dabei auf dem Rad entdeckt. Zusätzlich gibt es die Möglichkeit, die Donau zu queren und auch die Au von Wördern aus zu erkunden (rund 19 km).

Einkehrschwung bei unseren Radpartnern

Für Verpflegung und Unterkunft bei längeren Touren bieten rund 100 zertifizierte Radpartner die optimale Lösung, sie sind speziell auf die Bedürfnisse von Radfahrerinnen und Radfahrern eingestellt.

weinviertel.at/radpartner



Rad benötigt oder Lust auf eine geführte Radtour mit persönlichem Guide?

Die Top-Adressen im Weinviertel:

sgrafit bike

Hauptplatz 15, 2070 Retz

sgrafit.at

radWERK-W4

Brünner Straße 28, 2170 Poysdorf

radwerk-w4.at



Alles im Blick

Einen umfassenden Überblick über das Radwegenetz im Weinviertel liefert die Radkarte Weinviertel. Sie gehört zur Basisausrüstung für Radfahrerinnen und Radfahrer und darf bei keiner Tour fehlen. Tipp: Kostenlos bestellen und die nächste Ausfahrt planen!

weinviertel.at/radkarte

Gut umsorgt eine Auszeit genießen – bei den rund 100 Radpartnern im Weinviertel.



Rund ums Jahr und
rund ums Rad wird
im Weinviertel immer
etwas geboten.

Top-Termine für Radfahrerinnen und Radfahrer



„In Velo Veritas“ – die Rundfahrt auf klassischen Rennrädern entwickelte sich in den letzten Jahren zu einem Fixpunkt für Freunde des Radsports aus Nah und Fern.

13. Juni 2026 Musik auf dem Fahrrad

Musik, sportliche Betätigung und Kulinarik vereint an den schönsten Plätzen Südmährens und des Weinviertels: Ausgewählte Standorte werden zur Bühne für tschechische und österreichische Künstlerinnen und Künstler, die Tour von Konzert zu Konzert erfolgt mit dem Fahrrad. Infos zum grenzüberschreitenden Rad- und Kulturgenuß:
musik-auf-dem-fahrad.at

14. Juni 2026 In Velo Veritas

In Velo Veritas ist eine stilvolle Radrundfahrt durch das Weinviertel, bei der klassische Rennräder und Retro-Charme im Mittelpunkt stehen. Ohne Zeitdruck, aber mit viel Leidenschaft für das Radfahren führt die Veranstaltung über idyllische Landstraßen, durch malerische Kellergassen und vorbei an regionalen Genussstationen – ein Fest für Liebhaberinnen und Liebhaber des authentischen Radsports:
inveloveritas.at

Weitere Termine rund ums Radfahren

31. Mai 2026
Mit dem Rad zum Bauernhof im Land um Laa

07. Juni 2026
Ein Tal am Rad im Pulkautal



Weitere
Veranstaltungen
im Weinviertel

RETZER LAND

im Weinviertel

Zwischen Weingärten und Windmühle

Das Retzer Land entdecken!

RETZER-LAND.AT

Nationalpark
Thayatal





© Markus Frühmann

Weinviertel Tourismus

Tel +43 2552 3515
info@weinviertel.at



weinviertel.at



veranstaltungen.weinviertel.at

Folgen Sie uns auf:



facebook.com/Weinviertel



instagram.com/wein4tel



pinterest.com/weinviertel



weinviertel.at/youtube



Impressum

Für den Inhalt verantwortlich: Weinviertel Tourismus GmbH, Wiener Straße 1, 2170 Poysdorf, T.: +43 2552 3515, www.weinviertel.at | Konzeption & Produktion: FORA Strategy & Communications GmbH | Druck: Gerin Druck GmbH | Alle Angaben ohne Gewähr. Irrtümer und Änderungen vorbehalten. © 2025